רשימת כמויות תמרורים שלטים

כנוי	תאור	יח'	כמות	הערות
ב-50		יח'	3	במידה 60 ø שלב סופי
א-11	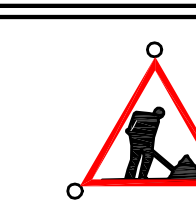	יח'	7	שלישית ø 20 1-12 מהבהבים על א-11 במידות צלע 120 לפי פרט 3.2.6 משלב א
ב-20		יח'	8	במידה 60 ø משלב א
ב-21		יח'	2	במידה 60 ø משלב א
א-9		יח'	4	במידות צלע 60 משלב א
ב-48		יח'	3	במידה 60 ø שלב סופי
א-18		יח'	3	במידות צלע 60 שלב סופי

כנוי	תאור	יח'	כמות	הערות
1-6 + 1-12	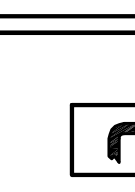	יח'	20	1-6 כל 10 מ' + 1-12 כל 10 מ'
א-45	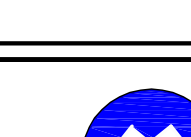	יח'	2	משלב סופי
ב-49		יח'	3	במידה 60 ø שלב סופי

מקרא:

▨	תחום עבודה בשלב זה
▩	תחום נסיעה בשלב זה
▦	תחום מעבר הולכי רגל
—	סימון צבע קיים
—	סימון צבע זמני
—	כביש לביצוע בשלב זה
—	כביש שבוצע בשלבים קודמים
—	כביש סופי

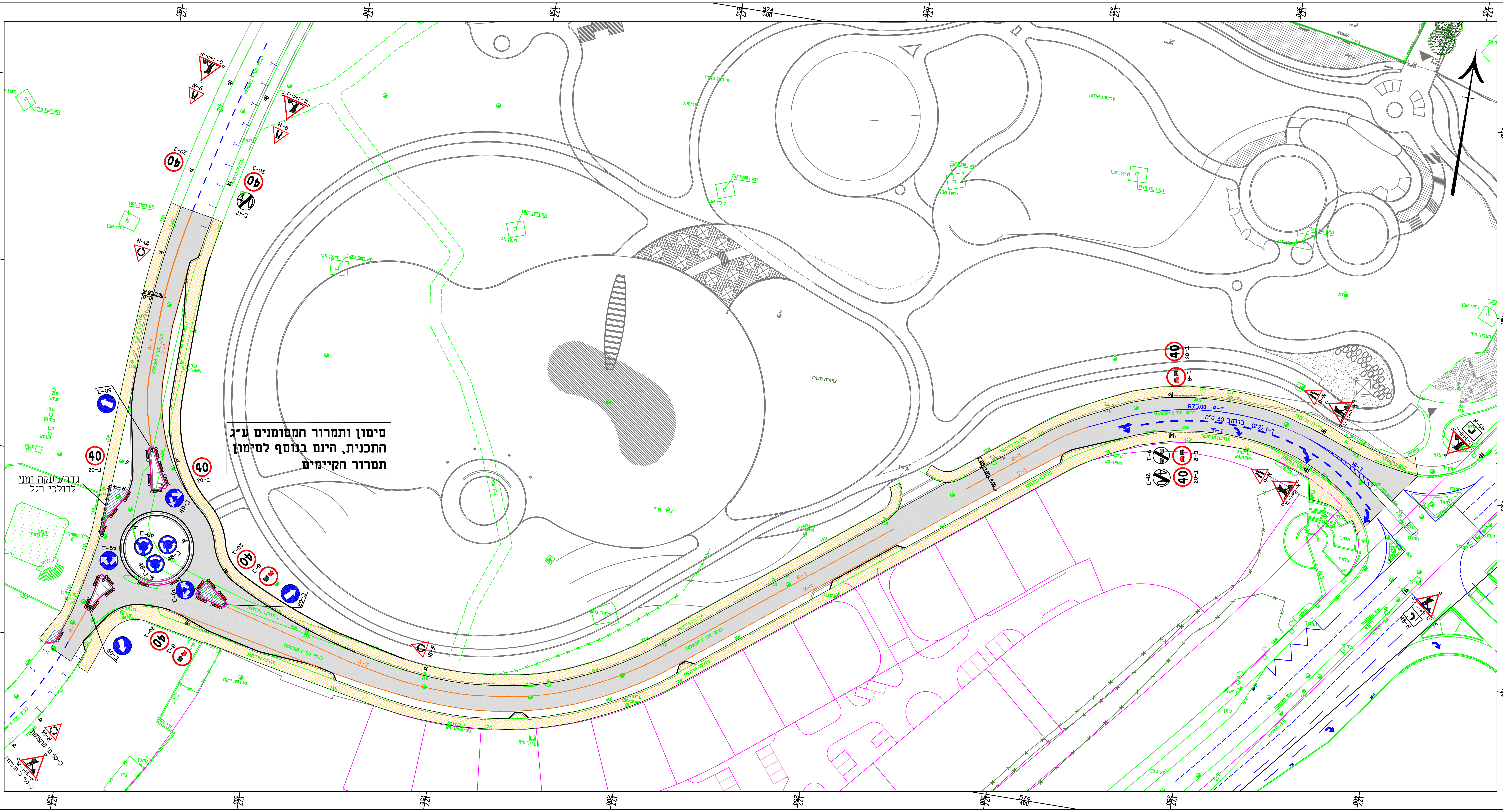
סימון ותמרור המסומנים ע"ג התכנית, הינם בנוסף לסימון תמרור הקיימים
גדר/מעקה זמני להולכי רגל
40
ב-20
ב-21
ב-50
ב-49
ב-48
א-18
א-9
א-11
ב-8
R75.00
574 400
574 450
574 500
574 550
574 600

הקבלן אחראי לתאום המידות.
אין לקבוע גדלים ע"י מדידה בתכנית.
על כל אי התאמה על הקבלן להודיע למתכנן.

הערות:

כמות	תאריך	תפוצה	לעיון	לאישור	לביצוע

מס'	תאריך	שינויים	ערך	שרטט	ביקר
1	07/03/11	עדכון ע"פ הערות עיריית באר שבע	מ.ו.	ע.ל.	

מהדורה ①

○ לעיון ● לאישור ○ למכרז ○ לביצוע

מפתח גיליונות :

שם המזמין : משרד השיכון

שם הפרויקט : נווה טל

שם התכנית :
רחוב השופטים
תכנית הסדרי תנועה באתר העבודה
שלב ג'

מספר תכנית : 440 - 412

קנה מידה : 1:500	**תאריך מהדורה ראשונה :** 6/2/2011
ערך : מרק ולדמן	**בקר :** יואב קישוני
שרטט : ענבר ליטר	**אישר :**

שם הקובץ : F:\DATA\440\drawing\440-412.dwg ©

תאריך הדפסה : 7/3/2011

המתכנן :

מהוד הנדסה בע"מ

באר שבע, **בית בלטק**, יהודה הנחתום 4
טל. 08-6288060 פקס. 08-6288070

תל-אביב, מגדלי טויוטה, רח' יגאל אלון 65
טל. 03-6251188 פקס. 03-6251187

F:\DATA\440\drawing\440-412.dwg, 07/03/2011 14:15:20, HP Designjet Z6100 42in Photo HPGL2